









- |   |  |
|---|--|
|    | - границы территории, в отношении которой осуществляется подготовка проекта планировки |
|    | - ранее установленные красные линии  |
|    | - устанавливаемые красные линии  |
|    | - отменяемые красные линии   |
|    | - линия регулирования застройки  |
|    | - границы земельных участков в соответствии со сведениями ЕГРН                         |
|  | - границы образуемых земельных участков  |
|  | - границы сервитута  |
| 301:301   | - номер образуемого земельного участка на плане  |
| СВ1   | - номер сервитута на плане   |
| 0307303:19  | - номер земельного участка в соответствии со сведениями ЕГРН                           |

[illegible]